



DELIMITACIÓ D'ÀREES

ÀREES DE PROTECCIÓ DE RISQUES

- APV Àrea de sistema de comunicació viària
- APF Àrea de sistema de comunicació ferroviària
- APH Àrea de protecció de sistema hidrològic
- ... APG Àrea de protecció geològica

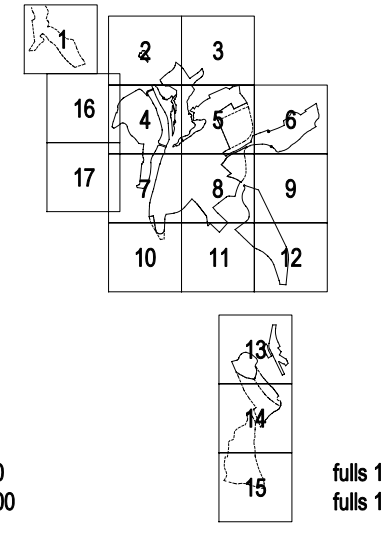
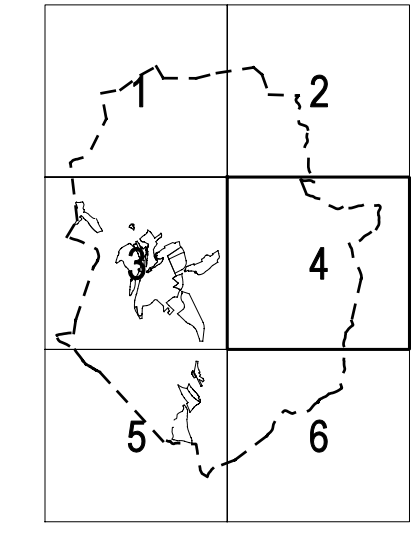
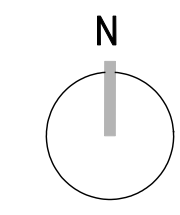
ÀREES DE PROTECCIÓ DEL PATRIMONI PAISATGÍSTIC I CULTURAL

- APA Àrea de protecció del patrimoni arquitectònic
- APQ Àrea de protecció del patrimoni arqueològic
- APP Àrea de protecció de patrimoni natural

ÀREES D'USOS TEMPORALS MINERS EN SÒL NO URBANITZABLE

- ==== AEM Àrea d'explotació minera
- ARS Àrea de runam sali
- ... APR Àrea de protecció de runam sali

- Delimitació del sòl urbà
- ▨ Delimitació del sòl apte per urbanitzar
- Llera fluvial



Ajuntament de Súria

NORMES SUBSIDIÀRIES DE PLANEJAMENT

ÀREES DE PROTECCIÓ

PLÀNOL: **5.4**

ESCALA: 1:5.000 Din A1
1:10.000 Din A3