

DELIMITACIÓ D'ÀREES

ÀREES DE PROTECCIÓ DE RISCOS

- APV Àrea de sistema de comunicació viària
- APF Àrea de sistema de comunicació ferroviària
- - - APH Àrea de protecció de sistema hidrològic
- APG Àrea de protecció geològica

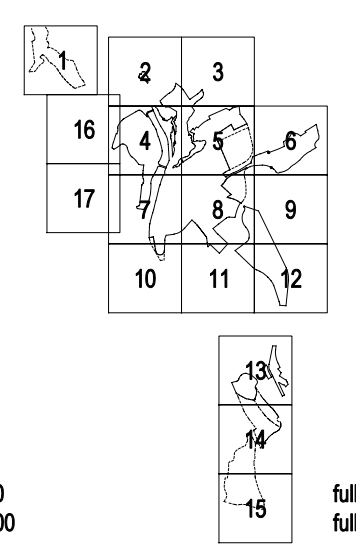
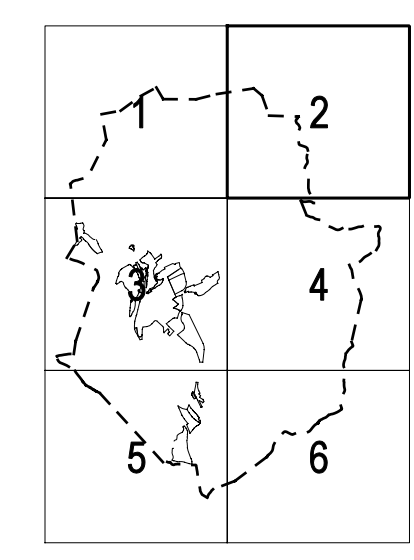
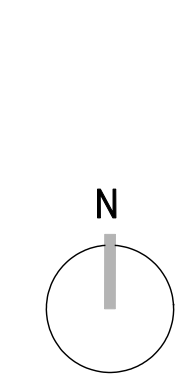
ÀREES DE PROTECCIÓ DEL PATRIMONI PAISATGÍSTIC CULTURAL

- APA Àrea de protecció del patrimoni arquitectònic
- APQ Àrea de protecció del patrimoni arqueològic
- APP Àrea de protecció de patrimoni natural


ÀREES D'USOS TEMPORALS MINERS EN SÒL NO URBANITZABLE

- ==== AEM Àrea d'explotació minera
- - - ARS Àrea de runam sali
- APR Àrea de protecció de runam sali

- Delimitació del sòl urbà
- ▨ Delimitació del sòl apte per urbanitzar
- Llera fluvial



fulls 1:5.000
fulls 1:10.000
fulls 1:1.000
fulls 1:2.000



Ajuntament de Súria

NORMES SUBSIDIÀRIES DE PLANEJAMENT

ÀREES DE PROTECCIÓ

5.2

PLÀNOL: 1:5.000 Dm A1
ESCALA: 1:10.000 Dm A3